Liite 1A. Maanpeite (Corine Land Cover 2012)

9.1.2018

RAMBOLL

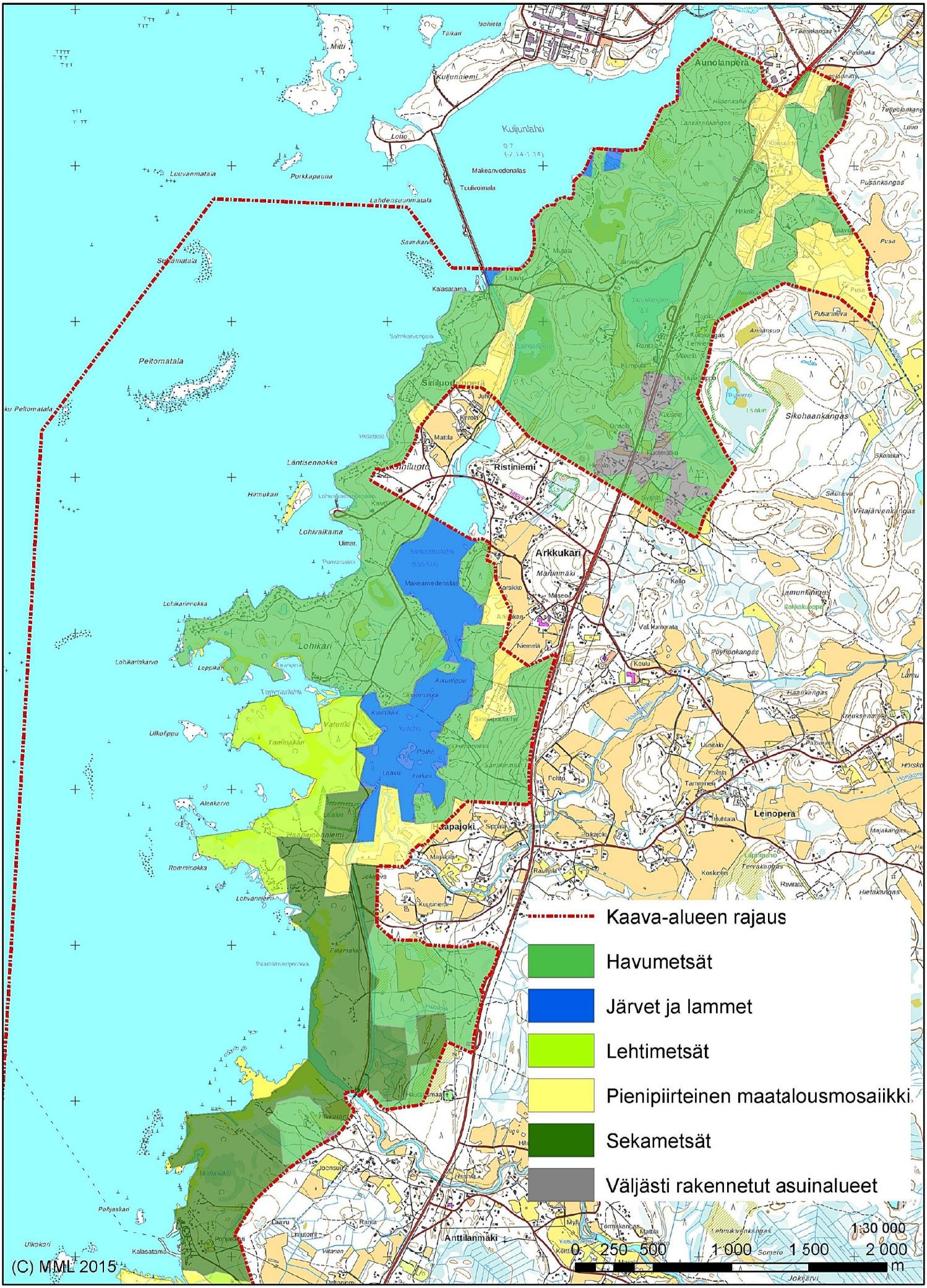
Kaava-alueen rajaus
Havumetsät
Järvet ja lammet
Lehtimetsät
Pienipiirteinen maatalousmosaiikki
Sekametsät
Väljästi rakennetut asuinalueet
1:30 000
0 250 500 1 000 1 500 2 000
m
(C) MML 2015
Aunolanperä
Kuljunlahti
Makeanvedenallas
Tuulivoimala
Kuljunniemi
Lotte
Mitti
Luuvanmatala
Porkkapatula
Lahdensuunmatala
Saimkarvo
Kaiasatama
Peltomatala
Läntisennokka
Hirmukari
Lohivalkama
Lohikarinnokka
Lohikari
Lohikarinkarvo
Leppikari
Ulkolippu
Alenkarvo
Rommirokka
Lohvanniemi
Siniluoto
Ristiniemi
Arkkukari
Martinmäki
Siniluodonlahti
Makeanvedenallas
Aikunlippu
Päihö
Laavu
Hiekapajoki
Haapajoensniemi
Leinoperä
Anttilanmäki
Pohjaskari
Ulkokari
Kalasatama
Pusankangas
Pusa
Sikohaankangas
Viitajärvenkangas
Lamunkangas
Pöyhönkangas
Haankangas
Majakangas
Koskinen
Tervakangas
Ravirata
Hietakangas
Kouluu
Kello
Mäseoja
Niemelä
Tamminiemi
Huhtaa
Uusitalo
Pohjaskari
Rauhala
Kuusiniemi
Joensuu
Rantta
Mattila
Myllymäki
Tomikankas
Lehmukivenkangas
Somero
Jokijärvi
Kerola
Juhola
Mutala
Rajala
Kotokangas
Tienvieri
Makela
Rantala
Klimpula
Uusikoppo
Onnela
Holmatka
Kuuseie
Ammansuo
Rokkakuoppa
Val. kuntorata
Tammien
Pohto
Uri
Mäkikari
Kuusikko
Isolahti
Tammikari
Vatunki
Tammiahti
Haapajoensniemi
Pitkäniemi
Pitkäkari
Mattinlahti
Pohjaskari
Ulkokari
Kalasatama
Laavu
Inkutorni
Rantta
Vittanen
Deltoniemi
Lohikari
Lohikarinkarvo
Lohikarinnokka
Läntisennokka
Hirmukari
Lohivalkama
Uimar.
Purnonsalmi
Lohvanniemi
Rommirokka
Alenkarvo
Ulkolippu
Leppikari
Tammiahti
Vatunki
Tammikari
Aikunlippu
Päihö
Laavu
Inkari
Isolahti
Kuusikari
Sänkinmäki
Hietanokka
Siniluodonniemi
Siniluodonlahti
Makeanvedenallas
Karsikko
Arkkukari
Martinmäki
Mäseoja
Niemelä
Kouluu
Kello
Val. kuntorata
Lamunkangas
Rokkakuoppa
Pöyhönkangas
Haankangas
Majakangas
Koskinen
Tervakangas
Ravirata
Hietakangas
Leinoperä
Huhtaa
Uusitalo
Tammien
Pohto
Uri
Pohjaskari
Rauhala
Kuusiniemi
Hiekapajoki
Majakari
Haapajoensniemi
Pitkäniemi
Pitkäkari
Joensuu
Rantta
Mattila
Myllymäki
Tomikankas
Lehmukivenkangas
Somero
Jokijärvi
Anttilanmäki

Liite 1A. Maanpeite (Corine Land Cover 2012)

9.1.2018

RAMBOLL

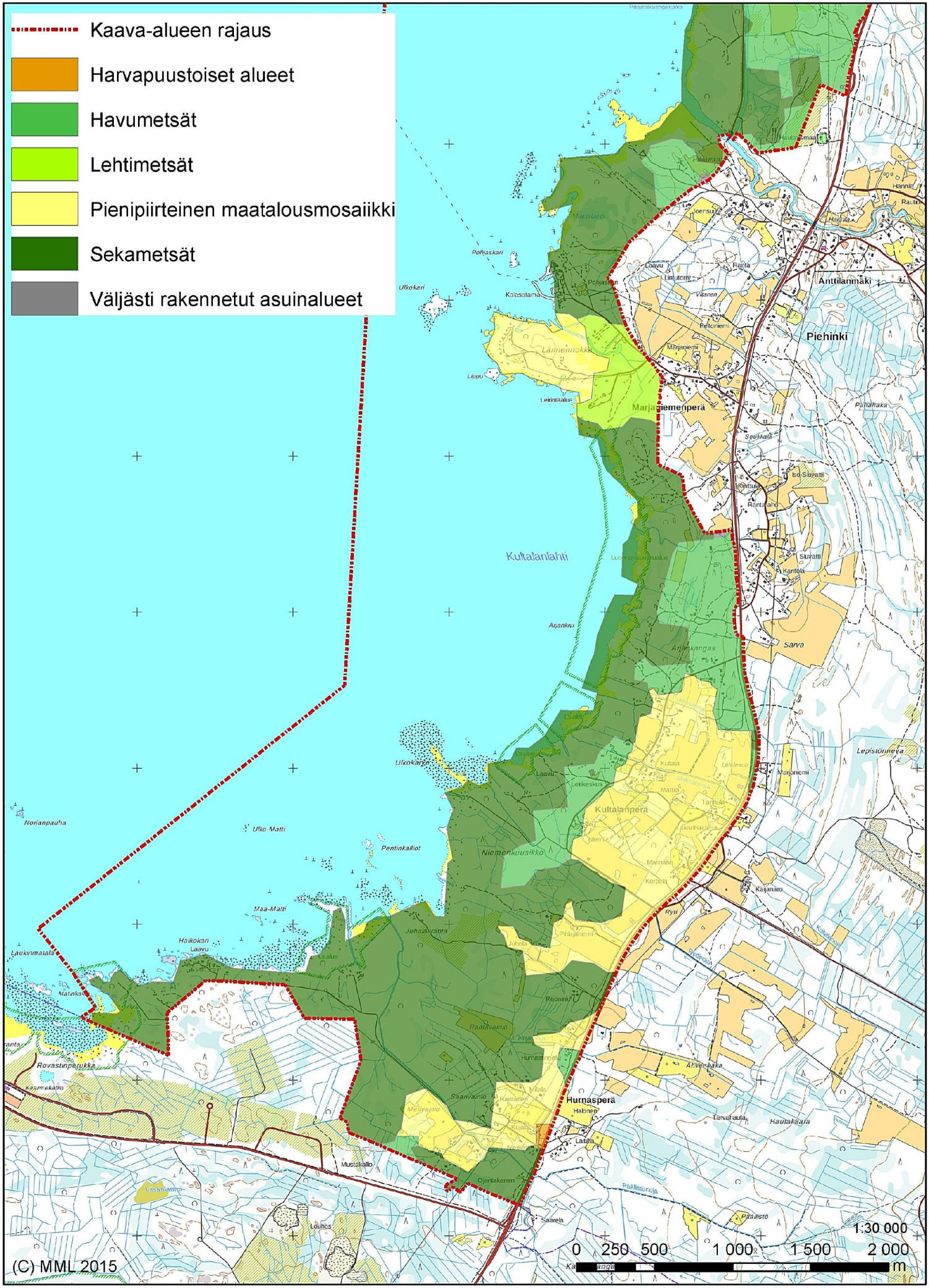

Liite 2. Linnuston kannalta arvokkaat alueet

9.1.2018

RAMBOLL

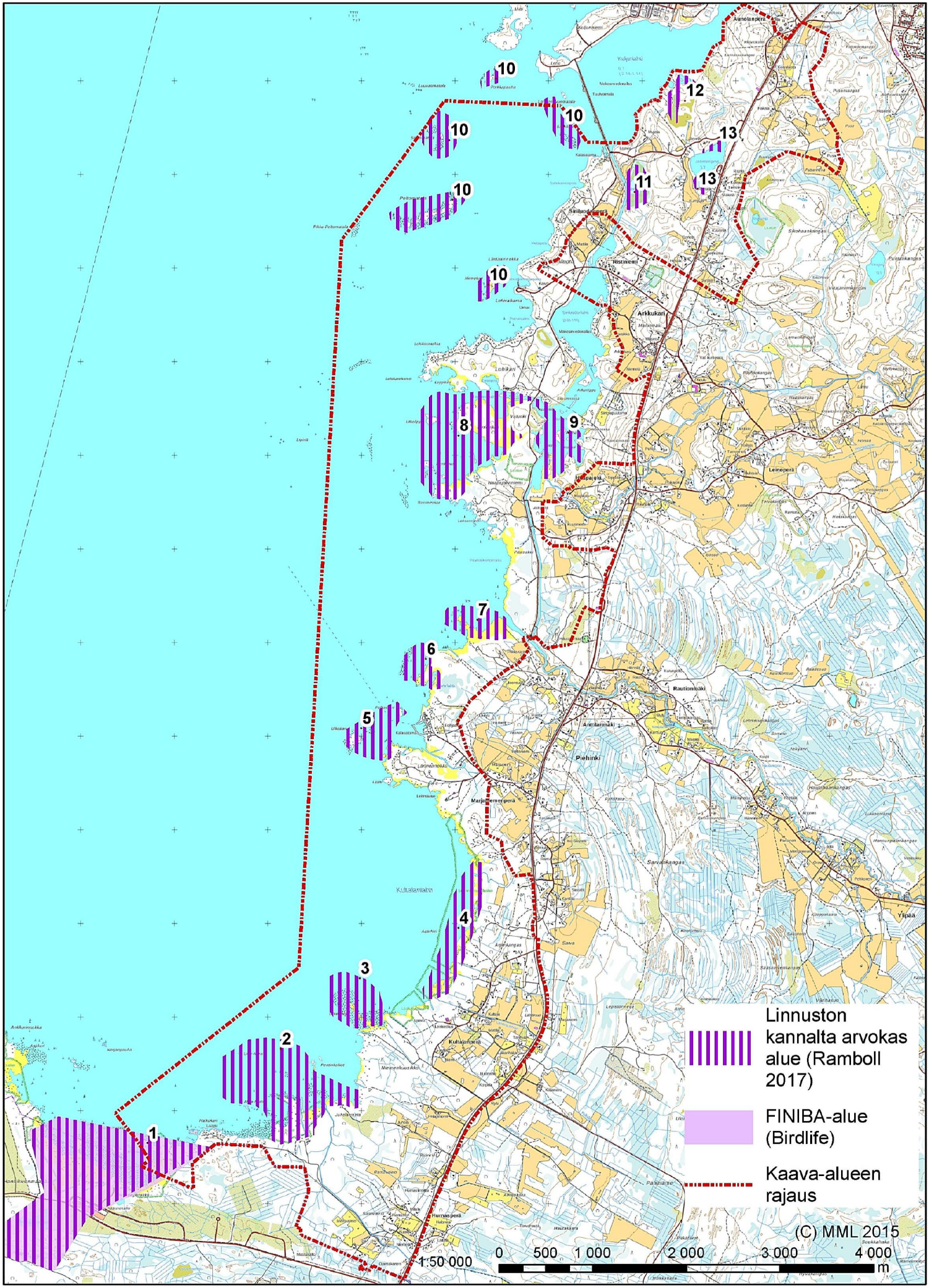

Liite 3A. Liito-oravalle soveltuvat elinympäristöt

9.1.2018

RAMBOLL

Liite 3B. Liito-oravalle soveltuvat elinympäristöt

9.1.2018

RAMBOLL

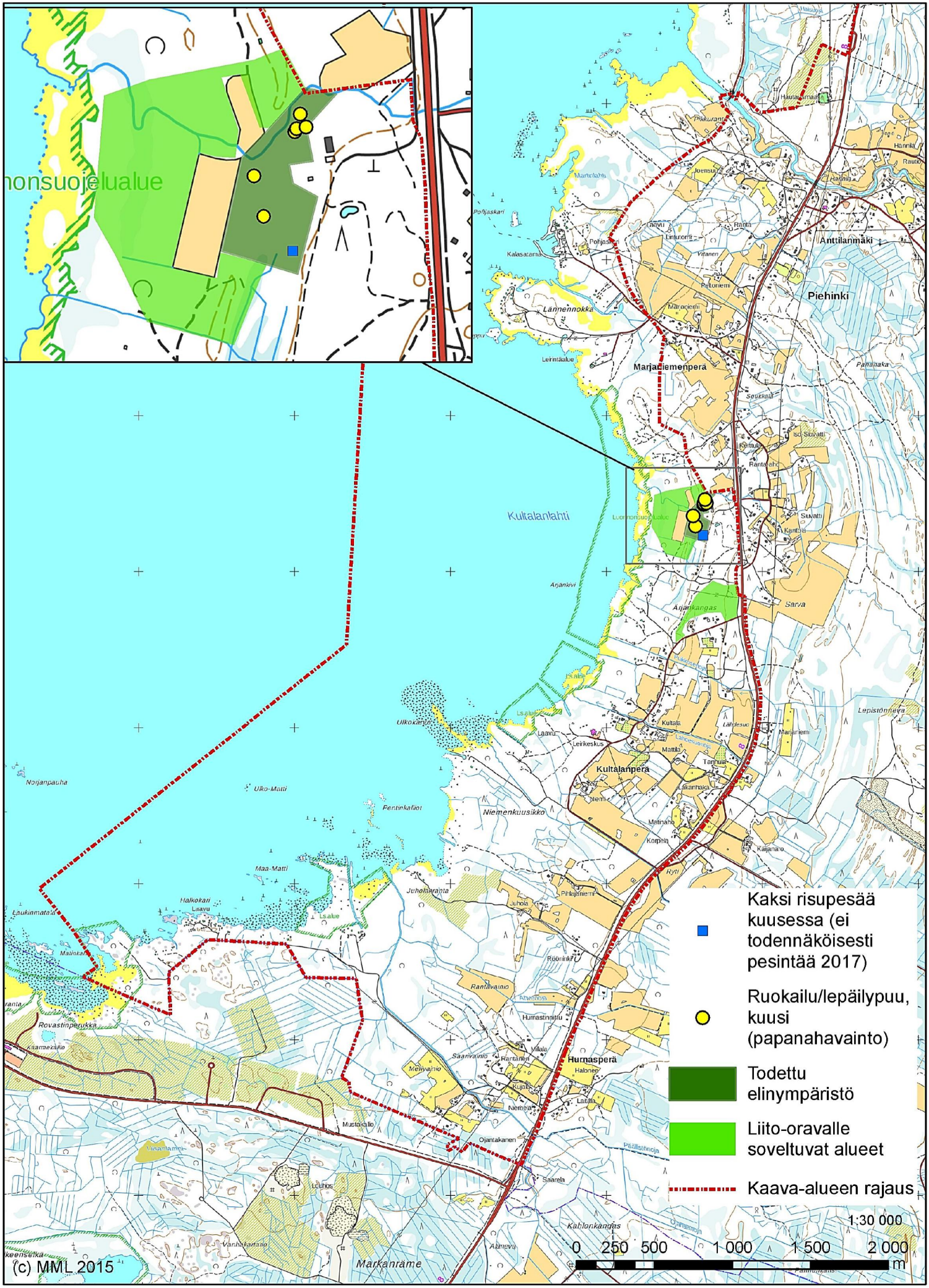

Liite 4A. Viitasammakoiden todetut elinympäristöt ja soveltuvat alueet

9.1.2018

RAMBOLL

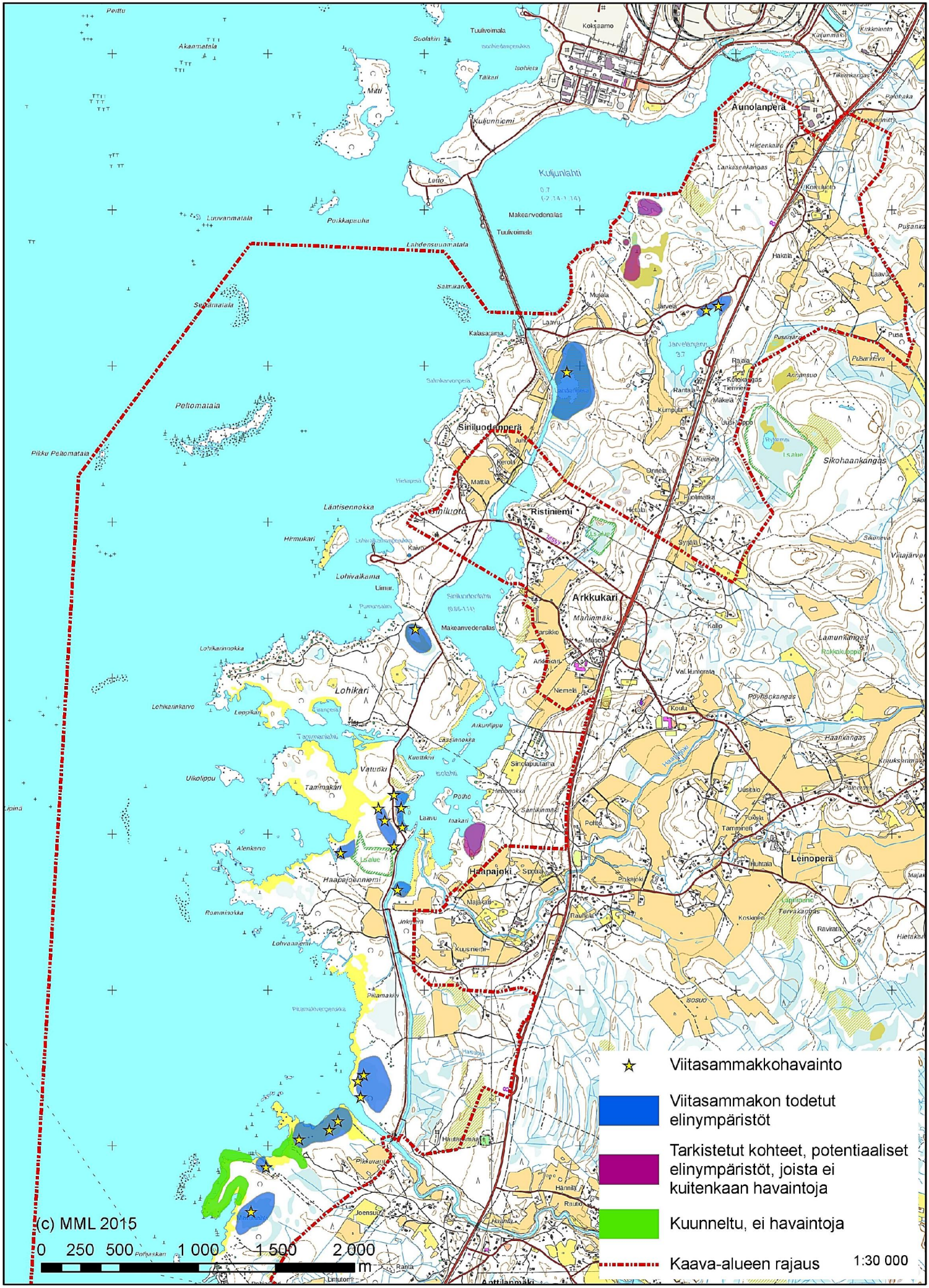

Liite 4B. Viitasammakoiden todetut elinympäristöt ja soveltuvat alueet

9.1.2018

RAMBOLL

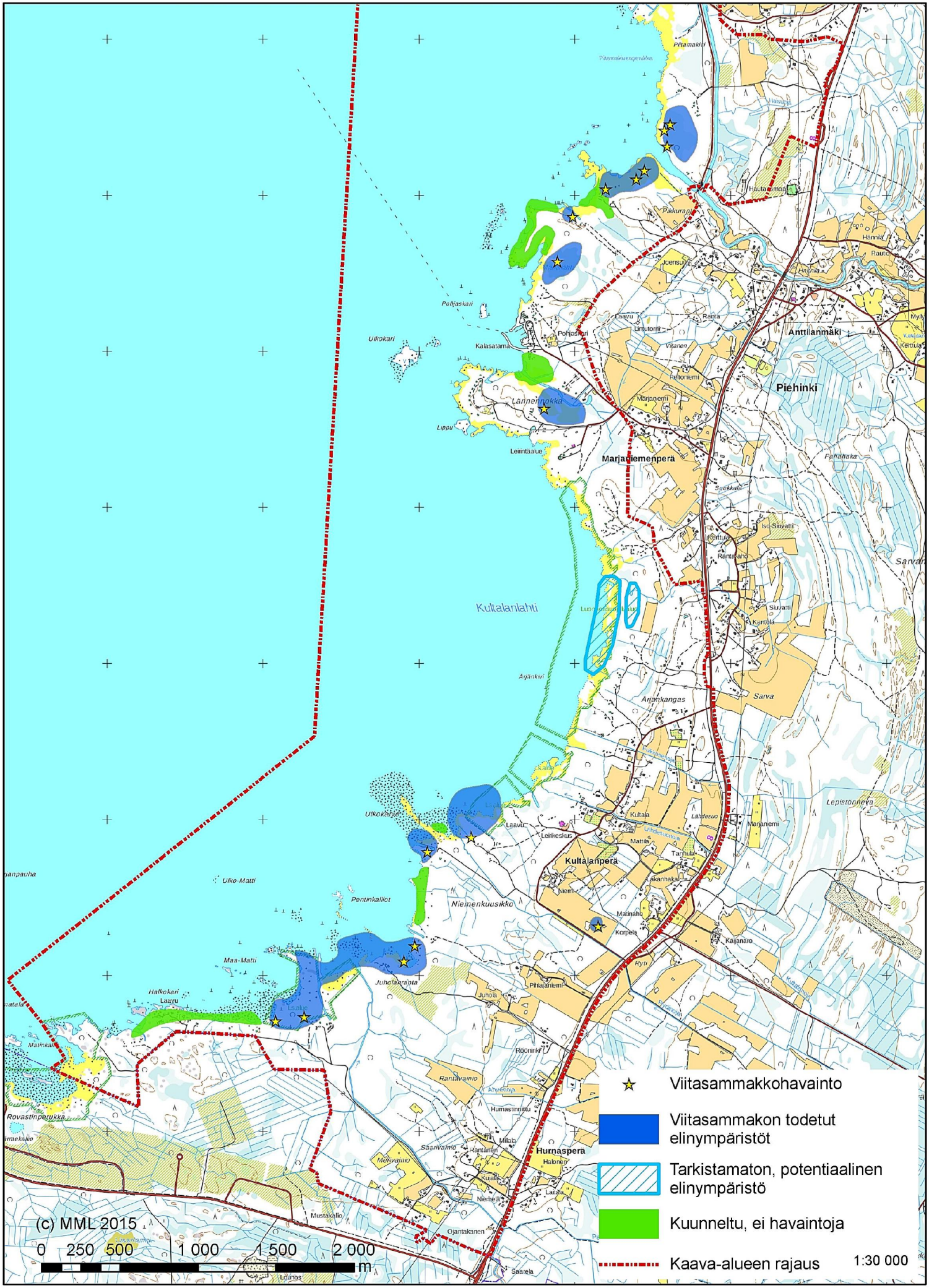
Viitasammakkohavainto
Viitasammakon todetut elinympäristöt
Tarkistamaton, potentiaalinen elinympäristö
Kuunneltu, ei havaintoja
Kaava-alueen rajaus
1:30 000
(c) MML 2015
0 250 500 1 000 1 500 2 000 m
Kultalanlahti
Anttilanmäki
Piehinki
Marjaniemenperä
Kultalanperä
Hurnasperä
Ulkokari
Pohjaskari
Kalasatama
Lännenrokka
Leiintaaue
Ulko-Matti
Pentinkalliot
Niemenkuusikko
Maa-Matti
Halkokari
Juhelanranta
Rovastinperukka
Mustakallio
Ojantakanen
Saarela
Sarva
Lepistönneva
Ankankangas
Kultala
Niemi
Korpela
Kaijanaho
Pihlajaniemi
Juhola
Rantavainio
Humastinniitu
Mitala
Rantanen
Halonen
Kuusi
Nierhela
Lattala
Mehtavainio
Säänvainio
Lounos
Rantaharju
Isoniemi
Marjaniemi
Reitoniemi
Lintutorni
Ranta
Kalasatama
Pohjaskari
Pitämäkivi
Hautausmaa
Pikkuranta
Hämilä
Rautio
Kerttula
Isoniemi
Isoniitty
Rantaharju
Suokkuti
Iso-Sikvatti
Sikvatti
Kerttola
Pahanaka
Ankankari
Laavu
Leikkeskus
Mattila
Tarhula
Akannaka
Matinaho
Ryti
Lähdesuo
Urhosuontie
Kulkusuontie
Kuusitie
Ylä-Kaivo
Kaivo
Kaivontie
Kaivonpuu
Kaivonpuuntie
Kaivontie
Kaivonpuu
Kaivontie
Kaivonpuu
Kaivontie
Kaivonpuu

25.4.2018

Liite 5 A Arvokkaat kasvillisuuskohteet ja uhanalaiset lajit

RAMBOLL

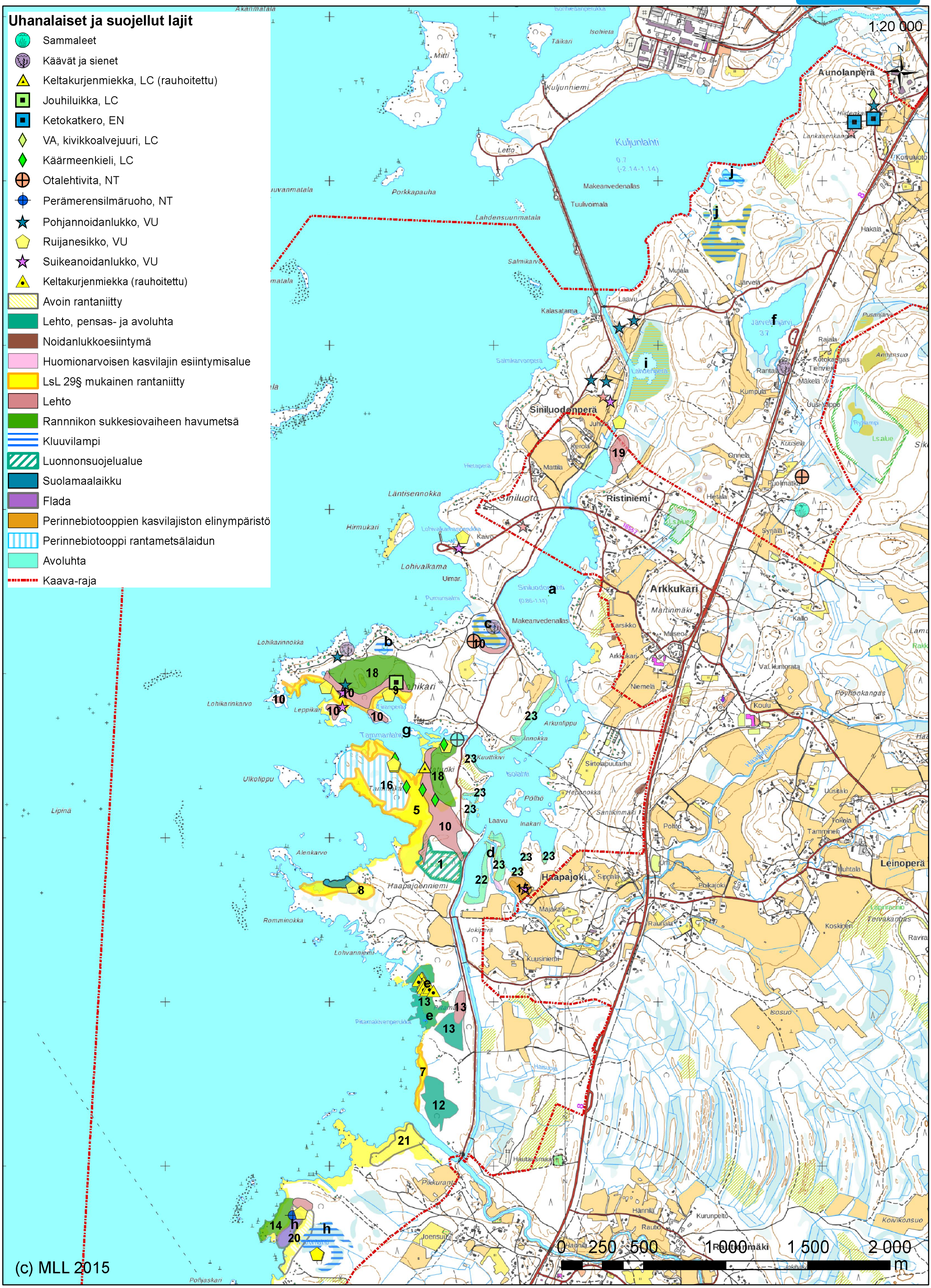

25.4.2018

Liite 5 B Arvokkaat kasvillisuuskohteet ja uhanalaiset lajit

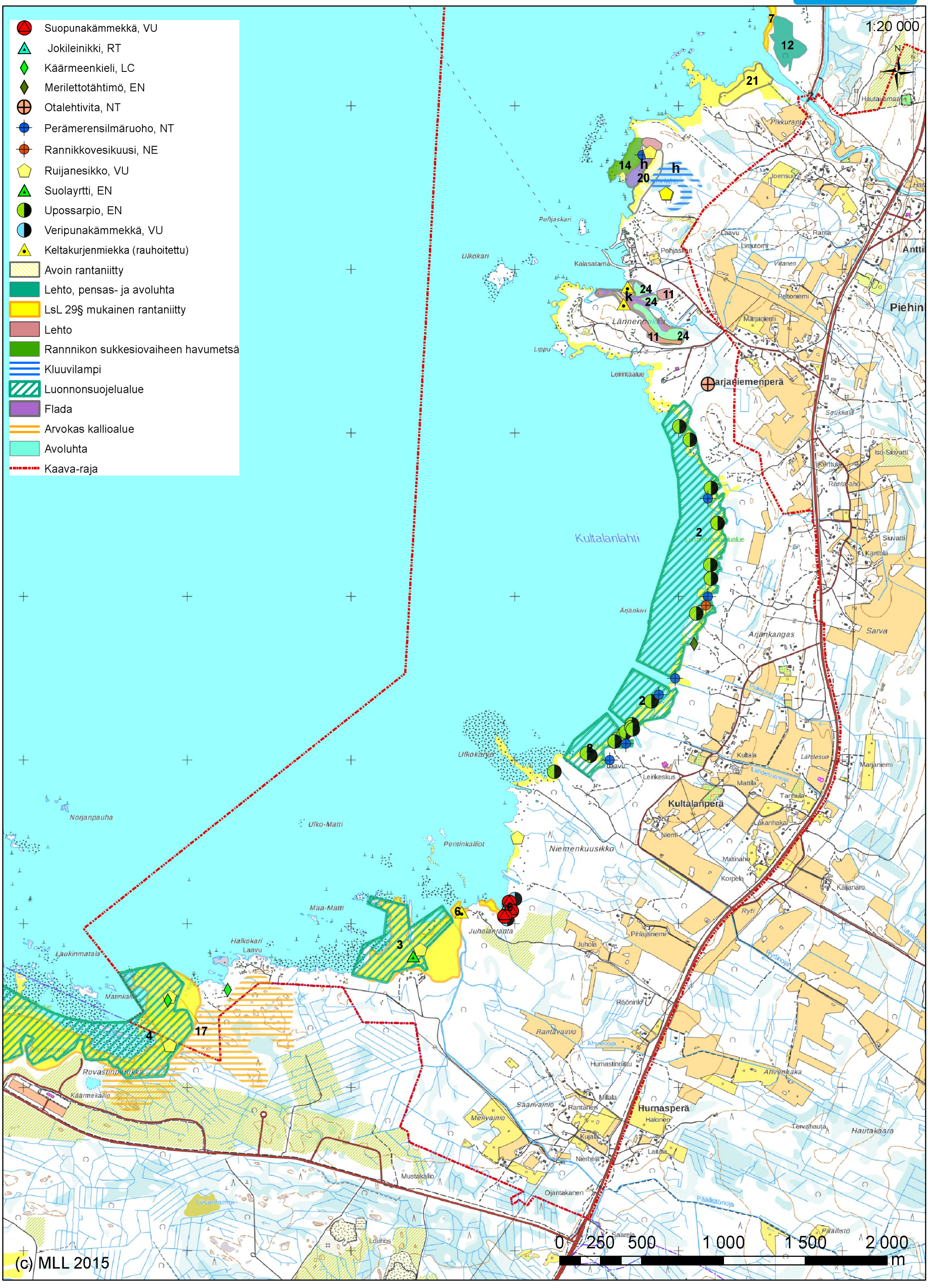

Liite 6A. Selvitysalueet
Maastossa tarkastelut kohteet eliöryhmittäin

23.3.2018

RAMBOLL

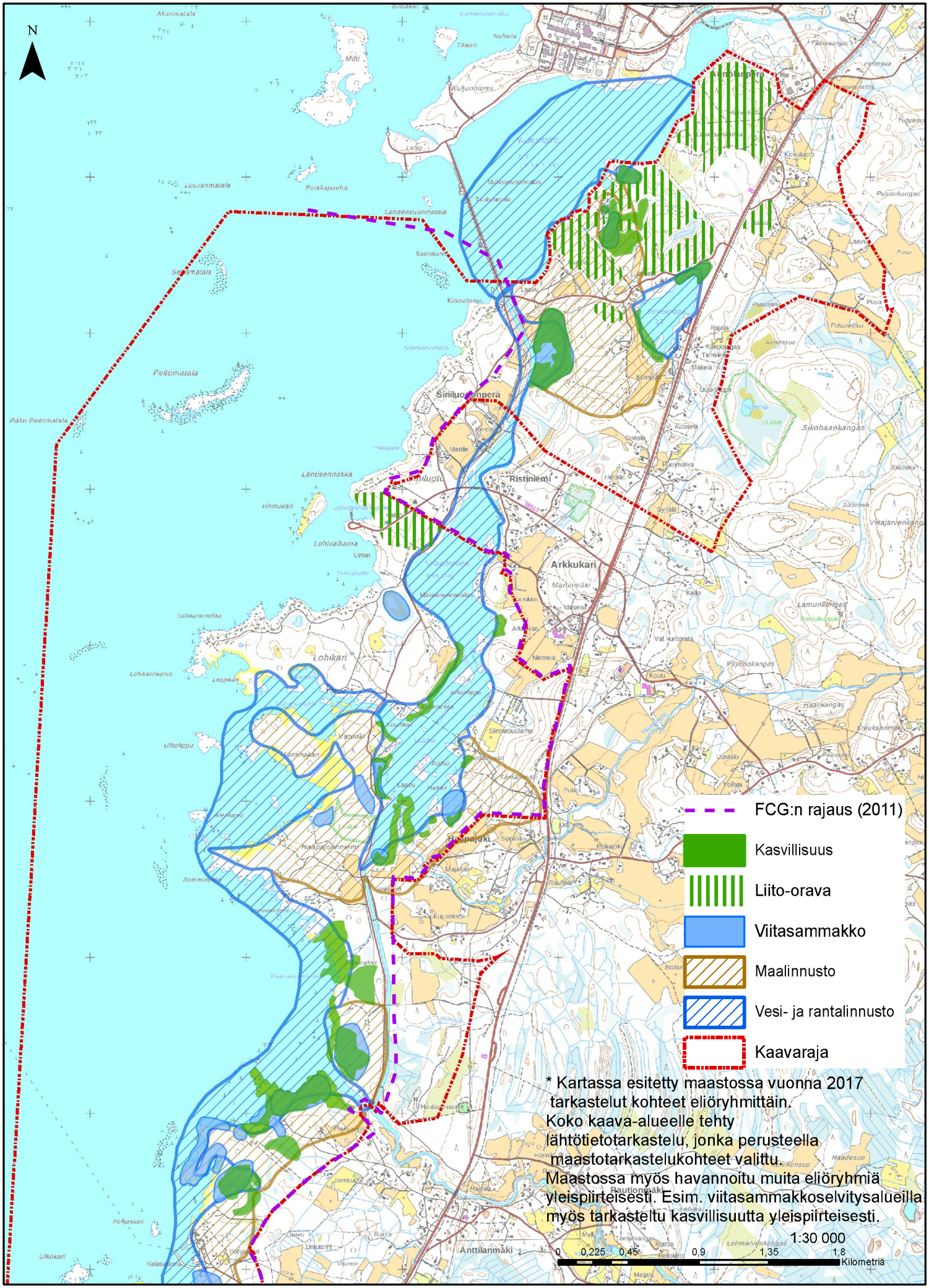

Liite 6B. Selvitysalueet
Maastossa tarkastelut kohteet eliöryhmittäin

23.3.2018
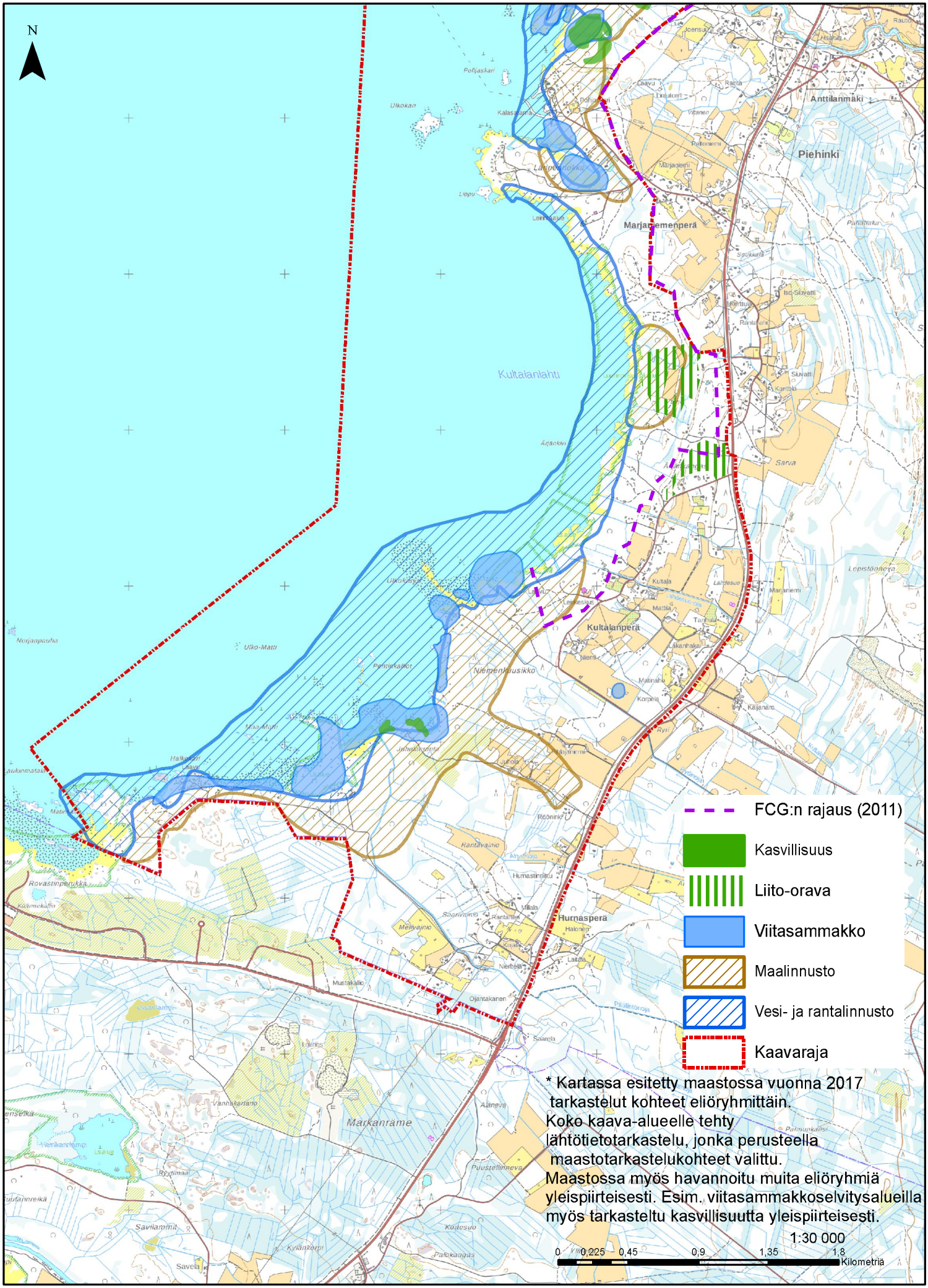
RAMBOLL